

기분좋은 변화,
활짝웃는 아산

제 893호 2018. 5. 8. (화)

아산시보

발행인 : 아산시장
편집·보급 : 홍보담당관
전화 : ☎540-2811
<http://www.asan.go.kr/>
아산시 시민로 456
우) 31512

시보게재 요청하는 각 부서에 알려드립니다.

- 시보 게재내용은 전산망을 통하여 반드시 발행일 3일전까지 제출바랍니다
- 시보 게재문의 : 전화 540-2811, FAX 540-2162
- 시보 발행일 : 매월 5일, 15일, 25일
- 시보게재일자가 문서 시행일이니 유의하시기 바랍니다.
- 시보는 공문서의 효력을 가지며, 시 공무원은 반드시 읽어야 합니다.
- 아산시 홈페이지 - 시정 - 시정소식 - 아산시보 게재
(www.asan.go.kr)

【 계 재 순 서 】

입 법 예 고

- 제2018-1022호 (아산시 행정기구 설치 및 정원 운영에 관한 조례 시행규칙 일부개정안 입법예고) - 3

고 시

- 제2018-175호 (도로명주소(부여) 고시) ----- 15
- 제2018-176호 (도로명주소(폐지) 고시) ----- 17
- 제2018-181호 (용화1 주택재개발 정비구역 해제 및 지형도면 변경 고시) ----- 19
- 제2018-182호 (용화1구역 주택재개발정비사업 조합설립인가 취소 고시) ----- 27

공 고

- 제2018-988호 (무단방치 자동차 자진처리명령 공시송달 공고(27로2149호 외 8대)) ----- 28
- 제2018-1000호 (불법명의 자동차(대포차) 운행정지명령 공고[40고6823]) ----- 30
- 제2018-1002호 (무단방치자동차 자진처리명령 공시송달 공고) ----- 32
- 제2018-1010호 (도로지정 공고 [김현*]) ----- 34
- 제2018-1024호 (2018 오감으로 여는 숲 속 태교 프로그램 참가자 모집 공고) ----- 35
- 제2018-1030호 (건축허가 취소처분 청문실시통지 공시송달 공고) ----- 37

아산시 공고(입법예고) 제2018 - 1022호

아산시 행정기구 설치 및 정원 운영에 관한 조례 시행규칙 일부개정규칙(안) 입법예고

「아산시 행정기구 설치 및 정원 운영에 관한 조례 시행규칙」을 개정함에 있어 그 이유와 내용을 주민에게 미리 알려 이에 대한 의견을 듣고자 「행정절차법」 제41조에 따라 다음과 같이 공고합니다.

2018년 5월 4일

아 산 시 장

1. 자치법규명 : 아산시 행정기구 설치 및 정원 운영에 관한 조례 시행규칙

2. 개정이유

- 아산시 행정기구 설치 및 정원운영에 관한 조례 시행규칙을 개정하여 행정 효율성을 높이하고자 함

3. 주요내용

가. 행정기구 분야

- 예산법무담당관 분장 조정<안제7조 13호>
 - 납세자 권리보호에 관한 사항<신설>

나. 기관별·직급별·직렬별 정원 명시(제59조)

- 정원관리기관별·직급별·직렬별 정원(제59조의 별표 5)
 - 총 정원 : 1,281명 → 1,281명(변동 없음)

○ 지방임기제공무원 정원(제59조의 별표 6)

- 총 정원 : 43명 → 43명 (변동 없음)
- 7급 정원 : 15명 → 16명 (증 1명 : 통계 분야)
- 8급 정원 : 9명 → 8명 (감 1명 : 통계 분야)

4. 의견제출

○ 이 규칙 개정안에 대하여 의견이 있는 단체 또는 개인은 의견 제출 기간 내에 아산시장(참조: 총무과장)에게 서면 또는 전화로 의견을 제출하여 주시기 바랍니다.

- 의견 제출 기간 : 공고일부터 20일간
- 의견 제출 방법
 - 예고에 대한 의견(찬성·반대 및 그 사유 기재)
 - 제출자의 성명(단체의 경우 단체명과 대표자 성명), 주소, 전화번호
 - 기타 참고사항 등
- 의견제출처: 아산시청(총무과, 인사팀)
 - 주소 : (우)336-701 충남 아산시 시민로 456번지(온천동, 아산시청)
 - 전화 : (041)540-2235 팩스: (041)540-2349

아산시 행정기구 설치 및 정원 운영에 관한 조례 시행규칙 일부개정규칙안

아산시 행정기구 설치 및 정원 운영에 관한 조례 시행규칙 일부를 다음과 같이 개정한다.

제7조 중 제13호를 다음과 같이 신설한다.

13. 납세자 권리보호에 관한 사항

별표5를 별지와 같이 한다.

별표6을 별지와 같이 한다.

부 칙

이 규칙은 공포한 날부터 시행한다.

신구조문대비표

현 행	개 정 안
제 7 조 (예 산 법 무 담 당 관) 1.~12.(생략) <신 설>	제 7 조 (예 산 법 무 담 당 관) 1.~12.(현행과 같음) <u>13. 납세자 권리보호에 관한 사항</u>

【별표 6】

아산시 지방임기제공무원 정원표 (제59조제2항 관련)

직급별	기관별	총계	본청	직속기관	사업소	읍면동	합의제 행정기관	의회 사무국	분 야(비고)
총 계		43	28	7	7		1		
일반직 계		43	28	7	7		1		
4급 소계		1		1					
지방기술서기관		1		1					보건소장 (개방형직위)
5급 소계		4		3			1		
지방의무사무관		3		3					진료
지방행정사무관 지방시설사무관		1					1		감사위원장 (개방형직위)
6급 소계		10	9	1					
지방행정주사		6	5	1					정책홍보, 방송홍보, 농수산물유통, 법무, 기업협력, 안전관리
지방시설주사		3	3						도시계획 도시정책개발 공공디자인
지방농업주사		1	1						친환경급식
7급 소계		16	11	2	3				
지방행정주사보		11	9		2				미디어홍보, 노동상담, 사회적기업, 평생학습, 홍보, 통계 스포츠마케팅, 인터넷방송국 운영, CS전문가 노동조합운영 대중교통운영
지방전산주사보		1	1						전산홍보
지방시설주사보		1	1						공공디자인
지방녹지주사보		1			1				박물관학예사
지방보건진료주사보		2		2					보건진료원
8급 소계		8	6		2				
지방행정서기		2	2						공연기획연출, 행사운영 및 의전
지방공업서기		1			1				무대음향
지방시설서기		1	1						도시재생분야
지방녹지서기		3	2		1				공원녹지, 수목원관리
지방전산서기		1	1						전산홍보
9급 소계		4	2		2				
지방행정서기보		4	2		2				평생학습, 민속마을관리, 빙상장 운영

[별 표5]

아산시 지방공무원 정원관리기관별 직급·직렬별 종괄 정원 배정표(제59조관련)

정원 관리기관 직급·직렬별			합계	본청	의외사무국	직속기관	사업소	지방행정기관	읍면동
총	계		1,281	698	19	196	106	16	246
정	무	직	1	1					
일	반	직	1,238	693	19	159	105	16	246
별	정	직	1	1					
연	구	직	4	3			1		
지	도	직	37			37			
정	무	직	1	1					
별	정	직	1	1					
6	~ 7	급 상 당	1	1					
비	서	요 원	1	1					
일	반	직	1,238	693	19	159	105	16	246
3		급	1	1					
지	방	부 이 사 관	1	1					
4		급	11	6	1	2	2		
지	방	서 기 관	4	3			1		
지	방	기 술 서 기 관	1			1			
지	방	서 기 관 · 기 술 서 기 관	5	3	1		1		
지	방	서 기 관 · 기 술 서 기 관 · 농 촌 지 도 관	1			1			
5		급	72	36	2	9	7	1	17
지	방	행 정 사 무 관	17	14	1		2		
지	방	의 무 사 무 관	3			3			
지	방	행 정 · 사 외 복 지 사 무 관	3	3					
지	방	행 정 · 사 서 사 무 관	1				1		
지	방	행 정 · 녹 지 사 무 관	2	2					
지	방	행 정 · 완 경 사 무 관	1	1					
지	방	행 정 · 시 설 사 무 관	13	10	1		1	1	
지	방	행 정 · 방 송 통 신 사 무 관	1	1					
지	방	보 건 · 식 품 위 생 사 무 관	1	1					
지	방	행 정 · 사 외 복 지 · 시 설 사 무 관	2						2
지	방	행 정 · 공 업 · 완 경 사 무 관	1	1					
지	방	행 정 · 공 업 · 시 설 사 무 관	3	2			1		
지	방	행 정 · 농 업 · 농 촌 지 도 관	2			2			
지	방	행 정 · 녹 지 · 시 설 사 무 관	1				1		

직급 · 직렬별	생원 관리기관	합계	본성	의외사무국	직속기관	사업소	의계행정기관	읍면동
지 방 농 업 서 기		1						1
지 방 녹 지 서 기		6	6					
지 방 보 건 서 기		4			4			
지 방 의 료 기 술 서 기		5			5			
지 방 간 호 서 기		5			5			
지 방 완 경 서 기		3	3					
지 방 시 설 서 기		21	20			1		
지 방 방 재 안 전 서 기		2	2					
지 방 보 건 진 료 서 기		5			5			
지 방 위 생 서 기								
지 방 간 호 조 무 서 기		1			1			
지 방 시 설 관 리 서 기		1						1
지 방 운 전 서 기		7	5		1	1		
지 방 전 기 운 영 서 기		1	1					
지 방 통 신 운 영 서 기		1	1					
지 방 기 계 운 영 서 기		2	1			1		
지 방 열 관 리 운 영 서 기		1				1		
지 방 와 공 운 영 서 기								
지 방 농 림 운 영 서 기								
지 방 사 무 운 영 서 기		9	6		2			1
지 방 행 정 · 세 무 서 기		8	3			1		4
지 방 행 정 · 전 산 서 기		2	2					
지 방 행 정 · 사 외 복 지 서 기		38	9					29
지 방 행 정 · 사 서 서 기		3				3		
지 방 행 정 · 공 업 서 기		7	7					
지 방 행 정 · 농 업 서 기		13	1		3			9
지 방 행 정 · 녹 지 서 기		9	6			1		2
지 방 행 정 · 완 경 서 기		5	5					
지 방 행 정 · 시 설 서 기		41	26			5		10
지 방 행 정 · 방 송 통 신 서 기		1	1					
지 방 공 업 · 시 설 서 기								
지 방 보 건 · 식 품 위 생 서 기		2	2					
지 방 보 건 · 간 호 서 기		1			1			
지 방 녹 지 · 시 설 서 기								
지 방 행 정 · 사 서 · 전 산 서 기								
지 방 행 정 · 농 업 · 녹 지 서 기		2						2
지 방 행 정 · 녹 지 · 시 설 서 기		4	2					2

직급·직렬별	정원 관리기관	합계	본청	의외사무국	직속기관	사업소	의계행정기관	읍면동
지방보건·간호·의료기술서기		3			3			
지방보건·간호·의료기술·약무서기		5			5			
지방행정·농업·보건·환경서기		2	2					
9급		110	50		17	15	1	27
지방행정서기보		16	5		2	2		7
지방사외복지서기보		2	1					1
지방세무서기보		2	1					1
지방농업서기보		2			2			
지방복지서기보		4	3			1		
지방보건서기보								
지방환경서기보		3	3					
지방시설서기보		3	3					
지방방재안전서기보								
지방사서서기보		5				5		
지방방호서기보		1	1					
지방공업서기보		8	7		1			
지방위생서기보		1				1		
지방간호조무서기보								
지방시설관리서기보								
지방운전서기보		11	9		1	1		
지방전기운영서기보		2				2		
지방기계운영서기보		1			1			
지방사무운영서기보		9	5			1		3
지방행정·사외복지서기보		23	6		3			14
지방행정·시설서기보		15	6		5	2	1	1
지방전산·방송통신서기보								
지방보건·의료기술서기보		2			2			
전문경력관		1			1			
나급(농기계교육교관)		1			1			
연구직		4	3			1		
연구사		4	3			1		
기록연구사		1	1					
복지연구사		1	1					
약예연구사		2	1			1		
지도직		37			37			
지도관		2			2			
지방농촌지도관		2			2			

<div> <div>직원 관리기관</div> <div>직급 · 직렬별</div> </div>	합계	본청	의외사무국	직속기관	사업소	의계행정기관	음면동
지 도 사	35			35			
지 방 농 촌 지 도 사	35			35			

아산시 고시 제2018 - 175호

도로명주소(부여)고시

도로명주소 신규 부여사항이 있어 도로명주소법 제18조제2항 및 같은법 시행령 제23조제6항에 따라 건물등에 부여한 도로명주소를 다음과 같이 고시합니다.

2018.05.01.

아 산 시 장

○ 도로명주소 : 충청남도 아산시 배방읍 고속철대로 61 외 64건

연번	종전주소	도로명주소	도로명 주소 고시일	도로명주소 부여사유	도로명 고시일	도로명 부여사유	비 고
별 도 열 란							

※ 고시내용 및 기타 자세한 사항은 아산시청 토지관리과(☎540-2788,2771)에 문의 또는 새주소 안내 홈페이지(www.juso.go.kr)에서 열람하시기 바랍니다.

○ 도로명주소 사용 및 공부상 주소전환

- 도로명주소는 2018.05.01.고시 후 도로명주소법 제19조제1항에 의거 공법관계에 있어서 주소로 사용할 수 있습니다.
- 공공기관에서 비치·관리하고 있는 각종 공부상 주소(소재지)는 해당기관에서 도로명주소로 변경합니다.

○ 도로명주소 변경 등

- 도로명 또는 건물번호의 변경은 도로명주소법 시행령 제7조의3 및 제9조에서 정한 절차에 따라 신청할 수 있습니다.
- 도로명은 도로명주소법 시행령 제7조제7항에 의거 당해 도로명이 고시된 날부터 3년이 지난 후에 변경할 수 있습니다.

○ 참고사항

- 공동주택의 경우 종전주소의 공동주택명, 동·호와 도로명주소의 상세주소는 공법관계의 각종 공부상 기재된 주소로 합니다.

도로명주소(부여)조서

(2018.05.01.)

연번	종전주소	도로명주소	도로명주소고시일	도로명고시일	도로명부여사유	비고
1	충청남도 아산시 배방읍 장재리 1793	충청남도 아산시 배방읍 고속철대로 61	20180501	신속	20111115	고속철도역 상점
2	충청남도 아산시 신창면 읍내리 212-2, 203-3, 203-4, 212-3, 2072	충청남도 아산시 신창면 운천대로 898-1	20180501	신속	20090825	운천휴양도시 상점성 반영
3	충청남도 아산시 신창면 읍내리 212-3, 203-4	충청남도 아산시 신창면 운천대로 898-7	20180501	신속	20090825	운천휴양도시 상점성 반영
4	충청남도 아산시 탈장면 갈산리 328-2	충청남도 아산시 탈장면 갈산교로 75-14	20180501	신속	20091125	공수리에서 갈산리를 연결하는군도13호 도로구간으로 갈산교 지명을 이용 갈산교로로 명명
5	충청남도 아산시 둔포면 둔포리 282-13, 321-8, 321-24	충청남도 아산시 둔포면 둔포로 92-15	20180501	신속	20091125	45호국도에서 둔포초등학교를 경유하여 둔포리를 연결하는 구간으로 법정리(둔포)명을 이용하여 둔포로로 명명
6	충청남도 아산시 둔포면 둔포리 282-19	충청남도 아산시 둔포면 둔포로 94-2	20180501	신속	20091125	45호국도에서 둔포초등학교를 경유하여 둔포리를 연결하는 구간으로 법정리(둔포)명을 이용하여 둔포로로 명명
7	충청남도 아산시 둔포면 둔포리 97-60	충청남도 아산시 둔포면 둔포로 130-25	20180501	신속	20091125	45호국도에서 둔포초등학교를 경유하여 둔포리를 연결하는 구간으로 법정리(둔포)명을 이용하여 둔포로로 명명
8	충청남도 아산시 둔포면 둔포리 97-42	충청남도 아산시 둔포면 둔포로 130-32	20180501	신속	20091125	45호국도에서 둔포초등학교를 경유하여 둔포리를 연결하는 구간으로 법정리(둔포)명을 이용하여 둔포로로 명명
9	충청남도 아산시 배방읍 배방로 90	충청남도 아산시 배방읍 배방로 90	20180501	신속	20091125	구령리에서 공수리를 경유 복수리를 연결하는 배방읍의 주도로구간으로 법정구역(배방)명을 이용하여 배방로로 명명
10	충청남도 아산시 탈장면 명암리 59-2	충청남도 아산시 탈장면 삼성로 244-2	20180501	신속	20091125	갈산리에서 명암리를 경유 둔산리를 연결하는 삼성산업단지내 도로구간으로 삼성의 기업명칭을 이용하여 삼성로로 명명
11	충청남도 아산시 탈장면 동산리 388-21	충청남도 아산시 탈장면 삼성로 362-17	20180501	신속	20091125	갈산리에서 명암리를 경유 둔산리를 연결하는 삼성산업단지내 도로구간으로 삼성의 기업명칭을 이용하여 삼성로로 명명
12	충청남도 아산시 신창면 창암리 27-53	충청남도 아산시 신창면 순천항로 327-3	20180501	신속	20091125	읍내리에서 구령리를 연결하는 지방도 623호,군도 3호 도로 구간으로 순천항대학교가 소재하고 있어 대학교의 명칭을 이용하여 순천항로로 명명
13	충청남도 아산시 신창면 창암리 26-41, 26-29, 26-36, 26-42	충청남도 아산시 신창면 순천항로 327-8	20180501	신속	20091125	읍내리에서 구령리를 연결하는 지방도 623호,군도 3호 도로 구간으로 순천항대학교가 소재하고 있어 대학교의 명칭을 이용하여 순천항로로 명명
14	충청남도 아산시 용화동 483-5	충청남도 아산시 시민로 129-3 (용화동)	20180501	신속	20091125	신인동에서 용화동을 경유 온천동을 연결하는 도로구간으로 시칭이 소재하고 있으며, 시민들이 많이 이용하는 도로로 시민로로 명명
15	충청남도 아산시 용화동 483-5	충청남도 아산시 시민로 129-4 (용화동)	20180501	신속	20091125	신인동에서 용화동을 경유 온천동을 연결하는 도로구간으로 시칭이 소재하고 있으며, 시민들이 많이 이용하는 도로로 시민로로 명명
16	충청남도 아산시 방축동 579-2	충청남도 아산시 신정로 570 (방축동)	20180501	신속	20091125	송악동화리에서 신정호를 경유 방축동을 연결하는 도로구간으로 신정호저수지의 지명을 이용하여 신정호로 명명
17	충청남도 아산시 실목동 137-23	충청남도 아산시 아산로 113 (실목동)	20180501	신속	20091125	온천동에서 아산만을 연결하는 국도 39호 도로구간으로 아산의 중심도시로서 아산으로 명명
18	충청남도 아산시 둔포면 석곡리 1767	충청남도 아산시 둔포면 아산밸리중앙로 27-5	20180501	신속	20110325	둔포면에 위치한 아산테크노밸리의 명칭을 이용하고 아산밸리를 중심으로 중앙에 위치한 도로로서 아산밸리중앙로로 명명
19	충청남도 아산시 음봉면 동암리 545-4	충청남도 아산시 음봉면 연암사로 30-5	20180501	신속	20110325	동암리에서 원남리를 연결하는 군도3호 구간으로 연암사가 위치하고 있어 연암사로로 명명
20	충청남도 아산시 음봉면 송촌리 1-3, 1-14	충청남도 아산시 음봉면 연암사로 120-14	20180501	신속	20110325	동암리에서 원남리를 연결하는 군도3호 구간으로 연암사가 위치하고 있어 연암사로로 명명
21	충청남도 아산시 영인면 아산리 170	충청남도 아산시 영인면 영인로 8	20180501	신속	20091125	아산리에서 송유 백석리를 연결하는 리도205호 구간으로 법정구역(영인)명을 이용하여 영인로로 명명
22	충청남도 아산시 음봉면 산동리 917-14	충청남도 아산시 음봉면 원사로 136-4	20180501	신속	20091125	월랑리와 산동리를 연결하는 리도201호 도로구간으로 월랑리의 (월)자와 산동리의 (산)자를 조합하여 원사로로 명명
23	충청남도 아산시 음봉면 산동리 711-10	충청남도 아산시 음봉면 원사로 212	20180501	신속	20091125	월랑리와 산동리를 연결하는 리도201호 도로구간으로 월랑리의 (월)자와 산동리의 (산)자를 조합하여 원사로로 명명
24	충청남도 아산시 음봉면 삼거리 199-2	충청남도 아산시 음봉면 음봉면로 14	20180501	신속	20091125	삼거리에서 원남리를 경유 신정리를 연결하는 구 국도45호 도로구간으로 음봉면사무소가 위치하고 있으며, 면사무소의 명칭을 이용하여 음봉면로로 명명
25	충청남도 아산시 음봉면 신창리 116-7	충청남도 아산시 음봉면 음봉면로 297	20180501	신속	20091125	삼거리에서 원남리를 경유 신정리를 연결하는 구 국도45호 도로구간으로 음봉면사무소가 위치하고 있으며, 면사무소의 명칭을 이용하여 음봉면로로 명명
26	충청남도 아산시 배방읍 구령리 104-6	충청남도 아산시 배방읍 한내로 96	20180501	신속	20150429	배방읍과 탈장면 두 개의 행정구역을 지나는 도로로 국교치의 교량 한내다라에서 착안 한내로 로 명명
27	충청남도 아산시 배방읍 구령리 88-20	충청남도 아산시 배방읍 구령길62번길 37-31	20180501	신속	20091125	법정리(구령)명을 이용하여 명명한 구령길의 시작점으로부터 620m 지점에서 오른쪽으로 분기되는 도로
28	충청남도 아산시 도고면 덕암리 112-6	충청남도 아산시 도고면 덕암길 111-13	20180501	신속	20091125	덕암리를 연결하는 리도 211호 구간으로 법정리(덕암)명을 이용하여 덕암길로 명명
29	충청남도 아산시 도고면 신유리 314-4	충청남도 아산시 도고면 도고산로511번길 11-7	20180501	신속	20091125	도고산의 지명을 이용하여 명명한 도고산로의 시작점으로부터 5.110m 지점에서 왼쪽으로 분기되는 도로
30	충청남도 아산시 영치읍 동정리 256-3	충청남도 아산시 영치읍 동정길213번길 17	20180501	신속	20091125	법정리(동정)명을 이용하여 명명한 동정길의 시작점으로부터 2.130m 지점에서 왼쪽으로 분기되는 도로
31	충청남도 아산시 둔포면 둔포리 255-4	충청남도 아산시 둔포면 둔포중앙로109번길 15-1	20180501	신속	20091125	둔포면사무소가 위치하고 시내를 관통하는 도로 중앙구간으로 명명한 둔포중앙로의 시작점으로부터 1.090m 지점에서 왼쪽으로 분기되는 도로
32	충청남도 아산시 배방읍 복수리 890-19	충청남도 아산시 배방읍 배방산길 231-13	20180501	신속	20091125	남동에서 공수리를 경유 복수리를 연결하는 구간으로 배방산이 위치하여, 배방산의 지명을 이용 배방산길로 명명
33	충청남도 아산시 실목동 20-8	충청남도 아산시 변영로53번길 20-1 (실목동)	20180501	신속	20091125	아산 시내충신지역과 터미날을 연결하는 도로구간으로 아산시 변영을 기원하는 의미에서 명명한 변영로의 시작점으로부터 530m 지점에서 왼쪽으로 분기되는 도로
34	충청남도 아산시 실목동 20-8	충청남도 아산시 변영로53번길 20-3 (실목동)	20180501	신속	20091125	아산 시내충신지역과 터미날을 연결하는 도로구간으로 아산시 변영을 기원하는 의미에서 명명한 변영로의 시작점으로부터 530m 지점에서 왼쪽으로 분기되는 도로
35	충청남도 아산시 온천동 1381	충청남도 아산시 변영로69번길 10-1 (온천동)	20180501	신속	20091125	아산 시내충신지역과 터미날을 연결하는 도로구간으로 아산시 변영을 기원하는 의미에서 명명한 변영로의 시작점으로부터 690m 지점에서 왼쪽으로 분기되는 도로
36	충청남도 아산시 둔포면 신암리 129-25	충청남도 아산시 둔포면 봉신로230번길 59-1	20180501	신속	20091125	봉재리에서 신암리를 연결하는 도로로서 봉재리의 (봉)자와 신암리의 (신)를 조합하여 명명한 봉신로의 시작점으로부터 2.300m 지점에서 오른쪽으로 분기되는 도로
37	충청남도 아산시 둔포면 신암리 129-30	충청남도 아산시 둔포면 봉신로230번길 59-3	20180501	신속	20091125	봉재리에서 신암리를 연결하는 도로로서 봉재리의 (봉)자와 신암리의 (신)를 조합하여 명명한 봉신로의 시작점으로부터 2.300m 지점에서 오른쪽으로 분기되는 도로
38	충청남도 아산시 영인면 삼성리 170	충청남도 아산시 영인면 삼성길14번길 19-17	20180501	신속	20091125	법정리(삼성)명을 이용하여 명명한 삼성길의 시작점으로부터 140m 지점에서 오른쪽으로 분기되는 도로
39	충청남도 아산시 영인면 삼성리 산3-3	충청남도 아산시 영인면 삼성길96번길 46-12	20180501	신속	20091125	법정리(삼성)명을 이용하여 명명한 삼성길의 시작점으로부터 960m 지점에서 오른쪽으로 분기되는 도로
40	충청남도 아산시 신창면 공화리 144	충청남도 아산시 신창면 서부남로566번길 23-9	20180501	신속	20091125	아산의 서부남쪽에 위치하고 있어 방위를 활용하여 명명한 서부남로의 시작점으로부터 5.660m 지점에서 왼쪽으로 분기되는 도로
41	충청남도 아산시 인주면 신성리 36-17	충청남도 아산시 인주면 서해로548번길 89-40	20180501	신속	20091125	서해안과 인접해 있어 지역의 특성을 반영하여 명명한 서해로의 시작점으로부터 5.480m 지점에서 오른쪽으로 분기되는 도로
42	충청남도 아산시 인주면 신성리 36-18	충청남도 아산시 인주면 서해로548번길 89-41	20180501	신속	20091125	서해안과 인접해 있어 지역의 특성을 반영하여 명명한 서해로의 시작점으로부터 5.480m 지점에서 오른쪽으로 분기되는 도로
43	충청남도 아산시 인주면 신성리 36	충청남도 아산시 인주면 서해로548번길 89-42	20180501	신속	20091125	서해안과 인접해 있어 지역의 특성을 반영하여 명명한 서해로의 시작점으로부터 5.480m 지점에서 오른쪽으로 분기되는 도로
44	충청남도 아산시 인주면 신성리 36-48	충청남도 아산시 인주면 서해로548번길 89-46	20180501	신속	20091125	서해안과 인접해 있어 지역의 특성을 반영하여 명명한 서해로의 시작점으로부터 5.480m 지점에서 오른쪽으로 분기되는 도로
45	충청남도 아산시 탈장면 매곡리 107-5, 107-6	충청남도 아산시 탈장면 선문로254번길 73-1	20180501	신속	20110325	선문대학교의 명칭을 이용하여 명명한 선문로의 시작점으로부터 2540m 지점에서 우측으로 분기된 도로임
46	충청남도 아산시 탈장면 매곡리 59-4	충청남도 아산시 탈장면 선문로254번길 99	20180501	신속	20110325	선문대학교의 명칭을 이용하여 명명한 선문로의 시작점으로부터 2540m 지점에서 우측으로 분기된 도로임
47	충청남도 아산시 신창면 수장리 302	충청남도 아산시 신창면 수장로147번길 20-32	20180501	신속	20110325	법정리(수장)명을 이용하여 명명한 수장로의 시작점으로부터 1.470m 지점에서 왼쪽으로 분기되는 도로
48	충청남도 아산시 점양동 138-33	충청남도 아산시 신정호길142번길 51-4 (점양동)	20180501	신속	20091125	신정호저수지의 지명을 이용하여 명명한 신정호길의 시작점으로부터 1.420m 지점에서 오른쪽으로 분기되는 도로
49	충청남도 아산시 배방읍 장재리 1596	충청남도 아산시 배방읍 연화로62번길 10-18	20180501	신속	20091125	아산배방산도시 지역내 고유지명을 이용하여 명명한 연화로의 시작점으로부터 620m 지점에서 오른쪽으로 분기되는 도로
50	충청남도 아산시 온천동 234-9	충청남도 아산시 온천대로1417번길 8 (온천동)	20180501	신속	20091125	아산시 대표 관광지인 온천의 이미지를 살려 명명한 온천대로의 시작점으로부터 14.170m 지점에서 왼쪽으로 분기되는 도로
51	충청남도 아산시 영인면 백석포리 1059	충청남도 아산시 영인면 와길길 50-24	20180501	신속	20091125	백석포에서 와우리를 경유하여 신화리를 연결하는 도로구간으로 와우리의 (와)자와 신화리의 (신)자를 조합하여 와신길로 명명
52	충청남도 아산시 영인면 신화리 산38-1	충청남도 아산시 영인면 와길길 160	20180501	신속	20091125	백석포에서 와우리를 경유하여 신화리를 연결하는 도로구간으로 와우리의 (와)자와 신화리의 (신)자를 조합하여 와신길로 명명
53	충청남도 아산시 송암면 외암리 177-2, 177-4	충청남도 아산시 송암면 외암민속길 15	20180501	신속	20091125	유원민속자료 제236호로 지정된 외암민속마을을 연결하는 마을 도로구간으로 외암민속길로 명명
54	충청남도 아산시 배방읍 장재리 1294	충청남도 아산시 배방읍 용연동길 64	20180501	신속	20110325	용연마을의 고유지명을 이용하고 용연동에서 분기되는 마을안길 구간으로 용연동길로 명명
55	충청남도 아산시 음봉면 동암리 산9-1, 산10	충청남도 아산시 음봉면 음봉로447번길 67-5	20180501	신속	20110325	법정구역(음봉)명을 이용하여 명명한 음봉로의 시작점으로부터 4.470m 지점에서 왼쪽으로 분기되는 도로
56	충청남도 아산시 음봉면 삼거리 198, 300-6	충청남도 아산시 음봉면 음봉면로16번길 4	20180501	신속	20091125	면사무소의 명칭을 이용하여 명명한 음봉면로의 시작점으로부터 160m 지점에서 오른쪽으로 분기되는 도로
57	충청남도 아산시 영인면 신유리 68-1, 68-7	충청남도 아산시 영인면 토정로120번길 15-62	20180501	신속	20091125	조선 중기의 학자인 토정 이지함선생의 호를 이용하여 명명한 토정로의 시작점으로부터 1.200m 지점에서 오른쪽으로 분기되는 도로
58	충청남도 아산시 신창면 행북리 38-24, 38-20	충청남도 아산시 신창면 행북로192번길 165	20180501	신속	20091125	법정리(행북)명을 이용하여 명명한 행북로의 시작점으로부터 1.920m 지점에서 오른쪽으로 분기되는 도로
59	충청남도 아산시 신창면 신달리 494-2	충청남도 아산시 신창면 수라리길 14-11	20180501	신속	20140416	마을지명을 반영하여 명칭으로 도로명 변경
60	충청남도 아산시 둔포면 석곡리 1939	충청남도 아산시 둔포면 아산밸리로388번길 82	20180501	신속	20150429	아산테크노밸리 명칭을 이용하여 부여
61	충청남도 아산시 음봉면 신유리 763	충청남도 아산시 음봉면 아산밸리로388번길 149-5	20180501	신속	20150429	아산테크노밸리 명칭을 이용하여 부여
62	충청남도 아산시 모충동 715	모충남로12번길 45-3 (모충동)	20180501	신속	20161020	모충남로 시작지점으로부터 120m 지점에서 오른쪽으로 분기되는 기호변호를 활용하여 부여 함
63	충청남도 아산시 모충동 690	충청남도 아산시 모충남로12번길 54 (모충동)	20180501	신속	20161020	모충남로 시작지점으로부터 120m 지점에서 오른쪽으로 분기되는 기호변호를 활용하여 부여 함
64	충청남도 아산시 도고면 덕암산로 260	충청남도 아산시 도고면 덕암산로 260-1	20180501	개정후 반영	20091125	신유리에서 덕암산을 연결하는 국도12호 구간으로 덕암산의 지명을 이용 덕암산로로 명명
65	충청남도 아산시 영인면 토정로476번길 475-14	충청남도 아산시 영인면 토정로476번길 475-16	20180501	개정후 반영	20091125	조선 중기의 학자인 토정 이지함선생의 호를 이용하여 명명한 토정로의 시작점으로부터 4.760m 지점에서 오른쪽으로 분기되는 도로

아산시 고시 제2018 - 176호

도로명주소(폐지)고시

도로명주소 폐지 사항이 있어 도로명주소법 제18조제2항 및 같은법 시행령 제25조제2항에 따라 폐지된 도로명주소를 다음과 같이 고시합니다.

2018. 05. 01.

아 산 시 장

○ 도로명주소 : 충청남도 아산시 문화로 26-11 (실옥동)

연번	종전주소	도로명주소	도로명주소 폐지일	도로명주소폐지사유
별 도 열 란				

※ 고시내용 및 기타 자세한 사항은 아산시청 토지관리과(☎540-2788,2771)에 문의 또는 새주소 안내 홈페이지(www.juso.go.kr)에서 열람하시기 바랍니다.

○ 상기 도로명주소는 2018.05.01. 고시 후 도로명주소법 제19조제1항에 의거 공법관계에 있어서 주소로 사용 할 수 없습니다.

도로명주소(폐지)조서

(2018.05.01)

연번	종전주소	도로명주소	도로명주소폐지일	도로명주소폐지사유
1	충청남도 아산시 실옥동 185-12	충청남도 아산시 문화로 26-11 (실옥동)	20180501	건물멸실

아산시 고시 제2018 - 181호

용화1 주택재개발정비구역 해제 및 지형도면 변경 고시

충청남도 고시 제2008-41호(2008.02.20)로 정비구역 지정 고시된 아산시 용화동 59-13번지 일원 용화1 주택재개발 정비구역에 대하여 「도시 및 주거환경정비법」 제21조, 「충청남도 도시 및 주거환경정비 조례」 제22조의2 및 「아산시 정비구역 등의 해제 기준」 제4조에 따라 정비구역을 해제하고 「도시 및 주거환경정비법」 제20조 제7항 및 「토지이용규제기본법」 제8조에 따라 고시합니다.

2018년 5월 3일

아 산 시 장

1. 정비사업의 명칭 : 용화1구역 주택재개발 정비사업

2. 2020년 아산시 도시·주거환경정비기본계획(변경)

구분	위 치	면적(m ²)			비고
		기정	변경	변경후	
용화1구역	아산시 용화동 59-13번지 일원	69,596	감)69,596	-	정비예정구역 해제

3. 정비구역 결정(변경) 조서

가. 정비구역 및 면적

구분	사업구분	정비구역명	위 치	면 적(m ²)			비고
				기정	변경	변경후	
해제	주택재개발 정비사업	용화1구역	아산시 용화동 59-13번지 일원	69,596	감)69,596	-	해제

○ 정비구역 해제 사유서

구분	위 치	면 적	해 제 사 유
해 제	아산시 용화동 59-13번지 일원	감) 69,596㎡	장기간 사업 추진이 원활하지 않아 조합사무실이 폐쇄되는 등 조합운영이 사실상 중단되었고, 2009년 조합설립인가 이후 8년여 간 사업시행인가를 신청하지 않는 등 정비구역 지정 목적을 달성할 수 없다고 판단되어 정비구역을 해제함

나. 정비계획

1) 토지이용계획 결정(폐지)

구분		기 정		변 경		비 고
		면적(㎡)	구성비(%)	면적(㎡)	구성비(%)	
합계		69,596	100.0	폐지	폐지	정비구역 해제에 따라 정비구역 지정 이전의 상태로 환원
정비기반 시설 등	소 계	16,167	23.2	폐지	폐지	
	공원(A1-2)	4,419	6.4			
	완충녹지(A2-3)	2,110	3.0			
	도 로	9,638	13.8			
택지 (획지)	소 계	53,429	76.8	폐지	폐지	
	A1-1(공동주택)	11,905	17.1			
	A2-1(공동주택)	41,027	59.0			
	A2-2(종교용지)	497	0.7			

2) 건축물 등에 관한 계획(폐지)

구 분	계 획			변 경	비 고
	기 정				
	A1-1	A2-1	A2-2		
면 적(㎡)	11,905	41,027	497	폐지	정비구역 해제에 따라 정비구역 지정 이전의 상태로 환원
건 폐 율(%)	22.52이하	21.99이하	60이하		
용 적 률(%)	206.39이하	239.13이하	250이하		
주 용 도	공동주택	공동주택	종교시설		
층 수	11~18층	11~23층	15층이하		

4. 도시관리계획 결정(변경) 조서

가. 용도지역·지구에 관한 도시관리계획 결정(변경)조서

1) 용도지역 결정(변경)조서 : 변경 없음

구 분	면 적 (㎡)			구성비(%)	비 고
	기 정	변 경	변 경 후		
총 계	69,596	-	69,596	100.0	
제2종일반주거지역	69,596	-	69,596	100.0	

2) 지구단위계획구역 결정(변경)조서

가) 제1종 지구단위계획구역 결정(변경)조서

구분	도면 번호	구 역 명	위 치	면적(㎡)			비고
				기 정	변 경	변경후	
해제	-	용화1구역 제1종 지구단위계획구역	아산시 용화동 59-13번지 일원	69,596	감)69,596	-	

나) 제1종 지구단위계획구역 변경사유서

구분	도면 번호	위 치	면적(㎡)			변 경 사 유
			기 정	변 경	변경후	
해제	-	아산시 용화동 59-13 일원	69,596	감)69,596	-	• 정비구역 해제에 따라 정비구역 지정 이전의 상태로 환원

나. 도시계획시설 결정(변경) 조서

1) 도로 : 변경

가) 도로 총괄표

구분	합 계		1류		2류		3류		4류	
	노선수	연장(m)	노선수	연장(m)	노선수	연장(m)	노선수	연장(m)	노선수	연장(m)
합계	17	10,789	-	-	5	3,404	9	7,153	3	232
대로	2	6,251	-	-	-	-	2	6,251	-	-
중로	1	2,390	-	-	1	2,390	-	-	-	-
소로	14	2,148	-	-	4	1,014	7	902	3	232

나) 도로 결정(변경)조서

결정 구분	규 모				기능	연장 (m)	기점	종점	사용 형태	최 초 결정일	비고
	등급	류별	번호	폭원(m)							
기정	대로	3	3	25~28.5	보조간선도로	5,576	13호광장	4호 광장	일반도로	-	-
변경	대로	3	3	25	보조간선도로	5,576	13호광장	4호 광장	일반도로	-	환원
기정	대로	3	10	25~50	보조간선도로	675	1호광장	대3-3	일반도로	-	-
변경	대로	3	10	25	보조간선도로	675	1호광장	대3-3	일반도로	-	환원
기정	중로	2	2	15~20	집산도로	2,092	대3-6	중1-18	일반도로	-	-
변경	중로	2	2	15	집산도로	2,390	대3-6	대3-3	일반도로	-	환원
폐지	중로	1	18	20~23.5	집산도로	298	대3-3	중2-2	일반도로	-	-
폐지	소로	1	55	10	국지도로	239	중2-32	소2-122	일반도로	-	-
폐지	소로	1	56	10	국지도로	185	대3-10	중2-32	일반도로	-	-
신설	소로	2	110	8	국지도로	106	소3-114	소2-122	일반도로	-	환원
기정	소로	2	122	8	국지도로	192	소1-55	소2-113	일반도로	-	-
변경	소로	2	122	8	국지도로	606	대3-3	소2-113	일반도로	-	환원
폐지	소로	3	207	6	국지도로	109	중2-32	소1-55	일반도로	-	-
신설	소로	2	124	8	국지도로	56	소2-122	중2-2	일반도로	-	환원
기정	중로	2	32	15~22	집산도로	246	대3-10	중1-18	일반도로	-	-
변경	소로	2	168	8	국지도로	246	대3-10	중2-2	일반도로	-	환원
신설	소로	3	82	6	국지도로	205	대3-10	중2-2	일반도로	-	환원
신설	소로	3	83	6	국지도로	116	소3-124	소2-122	일반도로	-	환원
신설	소로	3	84	6	국지도로	95	소2-122	소3-114	일반도로	-	환원
신설	소로	3	88	6	국지도로	110	소2-122	소3-123	일반도로	-	환원
신설	소로	3	114	6	국지도로	80	소2-110	소2-168	일반도로	-	환원
기정	소로	3	123	6	국지도로	88	중3-2	소1-55	일반도로	-	-
변경	소로	3	123	6	국지도로	134	중3-2	소2-110	일반도로	-	환원
신설	소로	3	124	6	국지도로	162	소3-82	소2-168	일반도로	-	환원
신설	소로	4	54	4	국지도로	108	소2-122	소3-124	일반도로	-	환원
신설	소로	4	55	4	국지도로	52	중2-2	소2-122	일반도로	-	환원
신설	소로	4	56	4	국지도로	72	중2-2	소2-122	일반도로	-	환원

다) 도로 결정(변경)사유서

변경전 도로명	변경후 도로명	변경내용	변경사유
대로3-3	대로3-3	<ul style="list-style-type: none"> • 폭원 감소 - B=25~28.5m→25m, L=5,576m • 완화차선(B:3.5m, L:45m) 삭제 	<ul style="list-style-type: none"> • 정비구역 해제에 따라 정비구역 지정 이전의 상태로 환원
대로3-10	대로3-10	<ul style="list-style-type: none"> • 일부 폭원 감소 - B=25~50m→25m, L=675m 	<ul style="list-style-type: none"> • 정비구역 해제에 따라 정비구역 지정 이전의 상태로 환원
중로2-2	중로2-2	<ul style="list-style-type: none"> • 노선구간 확대 - B=15m, L=2,092m→2,390m 	<ul style="list-style-type: none"> • 정비구역 해제에 따라 정비구역 지정 이전의 상태로 환원
중로1-18		<ul style="list-style-type: none"> • 시설 폐지 - B=20~23.5m, L=298m 	
소로1-55	-	<ul style="list-style-type: none"> • 시설 폐지 - B=10m, L=239m 	<ul style="list-style-type: none"> • 정비구역 해제에 따라 정비구역 지정 이전의 상태로 환원
소로1-56	-	<ul style="list-style-type: none"> • 시설 폐지 - B=10m, L=185m 	<ul style="list-style-type: none"> • 정비구역 해제에 따라 정비구역 지정 이전의 상태로 환원
소로2-122	소로2-122	<ul style="list-style-type: none"> • 노선구간 확대 - B=8m, L=192m→606m 	<ul style="list-style-type: none"> • 정비구역 해제에 따라 정비구역 지정 이전의 상태로 환원
소로3-207		<ul style="list-style-type: none"> • 시설 폐지 - B=6m, L=109m 	
중로2-32	소로2-168	<ul style="list-style-type: none"> • 폭원 감소 - B=15~22m→8m, L=246m • 완화차선(B:3.5m, L:189m) 삭제 	<ul style="list-style-type: none"> • 정비구역 해제에 따라 정비구역 지정 이전의 상태로 환원
소로3-123	소로3-123	<ul style="list-style-type: none"> • 노선구간 확대 - B=6m, L=88m→134m 	<ul style="list-style-type: none"> • 정비구역 해제에 따라 정비구역 지정 이전의 상태로 환원
-	소로2-110	<ul style="list-style-type: none"> • 노선 신설(환원) - B=8m, L=106m 	<ul style="list-style-type: none"> • 정비구역 해제에 따라 정비구역 지정 이전의 상태로 환원
-	소로2-124	<ul style="list-style-type: none"> • 노선 신설(환원) - B=8m, L=56m 	<ul style="list-style-type: none"> • 정비구역 해제에 따라 정비구역 지정 이전의 상태로 환원
-	소로3-82	<ul style="list-style-type: none"> • 노선 신설(환원) - B=6m, L=205m 	<ul style="list-style-type: none"> • 정비구역 해제에 따라 정비구역 지정 이전의 상태로 환원
-	소로3-83	<ul style="list-style-type: none"> • 노선 신설(환원) - B=6m, L=116m 	<ul style="list-style-type: none"> • 정비구역 해제에 따라 정비구역 지정 이전의 상태로 환원
-	소로3-84	<ul style="list-style-type: none"> • 노선 신설(환원) - B=6m, L=95m 	<ul style="list-style-type: none"> • 정비구역 해제에 따라 정비구역 지정 이전의 상태로 환원
-	소로3-88	<ul style="list-style-type: none"> • 노선 신설(환원) - B=6m, L=110m 	<ul style="list-style-type: none"> • 정비구역 해제에 따라 정비구역 지정 이전의 상태로 환원
-	소로3-114	<ul style="list-style-type: none"> • 노선 신설(환원) - B=6m, L=80m 	<ul style="list-style-type: none"> • 정비구역 해제에 따라 정비구역 지정 이전의 상태로 환원

변경전 도로명	변경후 도로명	변경내용	변경사유
-	소로3-124	• 노선 신설(환원) - B=6m, L=162m	• 정비구역 해제에 따라 정비구역 지정 이전의 상태로 환원
-	소로4-54	• 노선 신설(환원) - B=4m, L=108m	• 정비구역 해제에 따라 정비구역 지정 이전의 상태로 환원
-	소로4-55	• 노선 신설(환원) - B=4m, L=52m	• 정비구역 해제에 따라 정비구역 지정 이전의 상태로 환원
-	소로4-56	• 노선 신설(환원) - B=4m, L=72m	• 정비구역 해제에 따라 정비구역 지정 이전의 상태로 환원

2) 공원 : 변경

가) 공원 결정(변경)조서

구분	도면 번호	시설명	시설의 세 분	위 치	면적(m ²)			최 초 결정일
					기 정	변 경	변경후	
폐지	-	46호 어린이공원	어린이 공원	아산시 용화동 59-24번지 일원	4,419	감)4,419	-	충청남도 고시 제2008-41호 (2008.02.20.)

나) 공원 변경사유서

도면번호	시 설 명	변 경 내 용	변 경 사 유
-	46호 어린이공원	◦ 시설 폐지	◦ 정비구역 해제에 따라 정비구역 지정 이전의 상태로 환원

2) 녹지 : 변경

가) 녹지 결정(변경)조서

구분	도면 번호	시설명	시설의 세 분	위 치	면적(m ²)			최 초 결정일
					기 정	변 경	변경후	
폐지	-	녹지	완충 녹지	아산시 용화동 38-64번지 일원	2,110	감)2,110	-	충청남도 고시 제2008-41호 (2008.02.20.)

나) 녹지 변경사유서

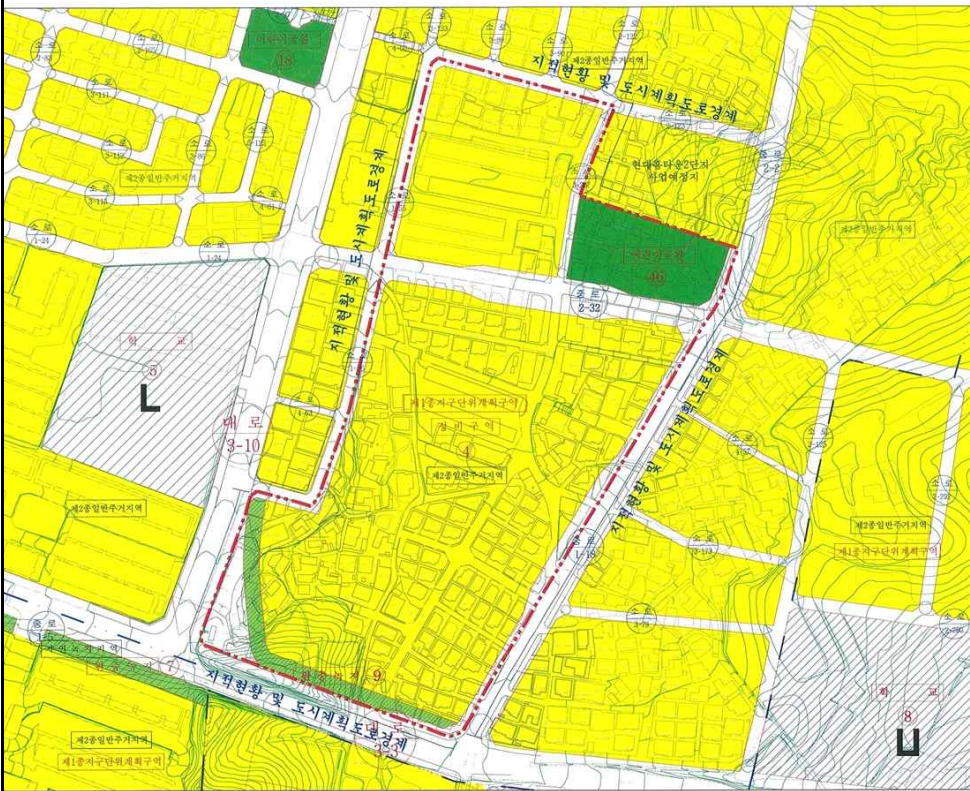
도면번호	시 설 명	변 경 내 용	변 경 사 유
-	녹지 (완충녹지)	◦ 시설 폐지	◦ 정비구역 해제에 따라 정비구역 지정 이전의 상태로 환원

5. 기타 정비계획에 정한 모든 사항 : 폐지

6. 관계도서 열람

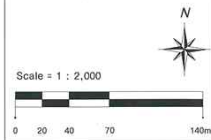
- 관계도서는 일반인이 열람할 수 있도록 아산시청 주택과(☎041-540-2539)에 비치하고 있습니다.

[기 정]



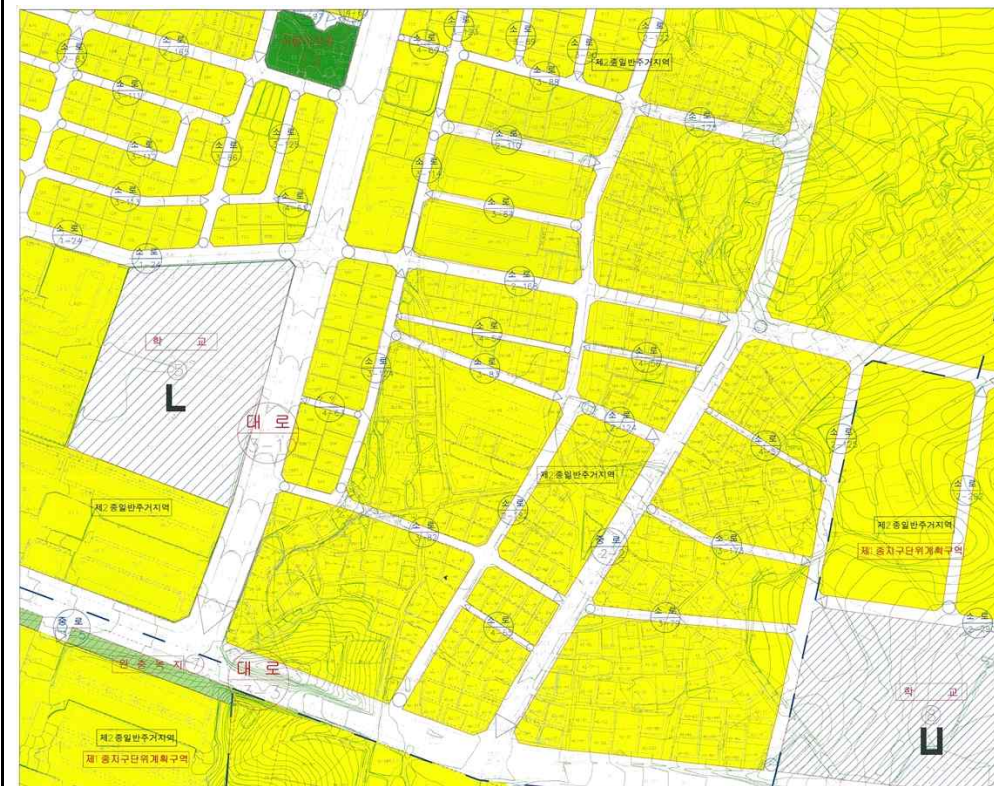
정비계획결정도(기정)

- 제1종지구단위계획구역
- 정비계획구역
- 도시계획도로
- 제2종일반주거지역
- 어린이공원
- 완충녹지
- 학교



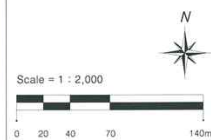
용화1구역
주택재개발정비사업
정비구역 해제

[변 경]



정비계획결정도(변경)

- 제1종지구단위계획구역
- 정비계획구역
- 도시계획도로
- 제2종일반주거지역
- 어린이공원
- 완충녹지
- 학교



용화1구역
주택재개발정비사업
정비구역 해제

아산시 고시 제2018 - 182호

용화1구역 주택재개발정비사업 조합설립인가 취소 고시

2009. 5. 20. 조합설립인가 된 아산시 용화동 59-13번지 일원 용화1구역 주택재개발 정비사업에 대하여 아산시 고시 제2018-181호(2018. 5. 3.)로 정비구역 지정이 해제됨에 따라 「도시 및 주거환경정비법」 제22조 제3항에 의거 조합설립인가가 취소되어 이를 고시합니다.

2018년 5월 3일

아 산 시 장

1. 정비사업 종류 및 명칭 : 용화1구역 주택재개발 정비사업
2. 정비구역 위치 : 아산시 용화동 59-13번지 일원
3. 정비구역 면적 : 69,596㎡
4. 조합의 명칭 및 사무실 소재지
 - 가. 명 칭 : 용화1구역 주택재개발정비사업 조합
 - 나. 사무실 소재지 : 아산시 온화로65번길 8 (용화동)
5. 조합설립인가일 : 2009. 5. 20.
6. 설립인가취소일 : 2018. 5. 3.
7. 조합설립인가 취소 사유 : 정비구역 해제에 따른 조합설립인가 취소
8. 법적 근거 : 도시 및 주거환경정비법 제22조 제3항
9. 기타사항 : 상기 조합설립인가 취소 처분에 대하여 이의가 있을 경우에는 행정심판법 제27조 및 행정소송법 제20조에 따라 처분이 있음을 알게 된 날부터 90일 이내에 행정심판을 청구하거나, 관할 법원에 행정소송을 제기할 수 있음.

※ 기타 자세한 사항은 아산시 주택과(☎041-540-2539)로 문의하시기 바랍니다.

아산시 공고 제2018 - 988호

무단방치 자동차 자진처리명령 공시송달 공고

아산시 관내에 무단방치 된 자동차에 대하여 자동차관리법 제26조 제2항, 동법 시행령 제6조, 동법시행규칙 제24조의 규정에 의거 자진처리명령문을 발송 또는 발송하고자 하였으나 이사감, 수취인부재, 소유자 미상 및 사망, 폐문부재, 수취인불명 등의 사유로 송달이 불가능하여 행정절차법 제14조 제4항의 규정에 의거 다음과 같이 공시송달 공고합니다.

2018년 05월 08일

아 산 시



1. 공고대상 : 27로2149호 외 8대(불임 공고대상 참조)

2. 공고기간 : 2018. 05. 08. ~ 2018. 05. 25.

3. 공고내용

가. 자동차 소유자 또는 점유자께서는 공고기간 만료일까지 무단방치 된 자동차를 자진처리(자진회수 또는 폐차조치 등) 하시기 바랍니다.

나. 아울러 자동차관리법 제86조 및 동법 시행령 제21조의 규정에 의거 위 기간 내에 자진처리 명령에 응한 경우에는 20만원~30만원의 범칙금이 부과되며, 자진처리 명령에 불응한 경우 100만원~150만원의 범칙금이 부과됩니다.

다. 또한 자진처리 명령을 기한 내 이행하지 아니한 때에는 동법 제26조 제3항 및 동법 시행령 제6조의 규정에 의거 자동차를 강제처리(폐차 또는 매각)하게 되며, 동법 제81조의 규정에 의하여 형사처벌(1년 이하의 징역 또는 1,000만원 이하의 벌금)을 받게 됨을 알려드립니다.

4. 기타 자세한 사항은 아산시 교통행정과(☎ 041-540-2954)로 문의하시기 바랍니다.

※ 강제처리되면 차량에 적재된 물건도 함께 처분되오니 이점 유념하여 주시기 바랍니다.

자진처리명령서 송달불능 공시송달 공고 대상

연번	차량번호	차명	소유자 (대표)	주민등록번호 (법인등록번호)	주소지	방치장소
1	27로2149	라세티	김*래	861013-1*****	충남 천안시 서북구 부성1길 이하여백	충남 배방읍 북수리 1298 도로 옆
2	04노6952	SM5	원*일	700611-1*****	충남 아산시 둔포면 아산밸리로 이하여백	충남 염치읍 송곡안길 31 참요양병원장례식장
3	충남31라 8156	아벨라	박*우	671108-1*****	충남 아산시 배방읍 북수로 이하여백	충남 배방읍 모산로149번길 6 모산종합약국 옆
4	경기42루 3971	스타렉스	정*미	700510-2*****	경기도 수원시 장안구 금당로 이하여백	충남 탕정면 호산리 469-9
5	34가5957	싼타페	김*섭	650116-1*****	충남 아산시 방축로 43-3 이하여백	충남 배방읍 북수로 39번길 19
6	미상	이륜차	미상	미상	미상	충남 둔포면 석곡리 1537번지 대로변
7	미상	이륜차	미상	미상	미상	충남 둔포면 석곡리 1483번지 중앙공원 주차장
8	미상	이륜차	미상	미상	미상	충남 배방읍 공수리 60-6번지 배방농협 주차장
9	미상	이륜차	미상	미상	미상	충남 탕정면 용두리 420번지 일원

아산시 공고 제2018 - 1000호

불법명의 자동차(대포차) 운행정지명령 공고

자동차는 자동차사용자가 운행하여야 함에도 불구하고, 이에 해당하지 않는 자가 정당한 사유 없이 자동차를 운행함에 따라 자동차관리법 제24조의2 제2항의 규정에 의해 해당 자동차의 운행정지를 명하고자 동법 시행규칙 제23조 제1항의 규정에 의하여 미리 그 뜻을 자동차 소유자에게 서면으로 통지하고자 하였으나, 소유자(외국인) 해외 출국으로 통지가 불가하여 같은 법에 따라 이를 공고합니다.

2018년 5월 8일

아 산 시



1. 공고대상 : 40고6823 아반떼오토메틱[붙임 운행정지명령 대상 참조]

2. 공고기간 : 2018. 5. 8. ~ 2018. 5. 22.

3. 운행정지명령 시기 : 2018. 5. 22. 이후

4. 공고내용

가. 상기 자동차는 2018. 5. 22. 이후 운행정지 명령이 될 예정입니다.

나. 해당 자동차의 소유자가 운행정지명령에 동의하지 아니하는 경우에는 2018. 5. 22.까지 해당 자동차가 법 제24조의2 제2항에 따른 운행정지명령 대상에 해당하지 아니함을 증명하는 자료(자동차 명의이전 서류, 현재 점유자에게 운행을 위탁하였다는 증거 자료 등)를 제출하여 주시고, 기한 내 제출하지 않을 때에는 해당 차의 운행정지명령에 이의가 없는 것으로 간주하여 운행정지를 명하게 됨을 알립니다.

다. 불법명의 자동차(속칭 대포차) 운행자에 대하여는 자동차관리법 제81조의 규정에 의거 1년 이하의 징역 또는 1천만 원 이하의 벌금이 부과될 수 있습니다.

5. 기타 자세한 사항은 아산시 교통행정과(☎ 041-540-2368)로 문의하시기 바랍니다.

불법명의 자동차(대포차) 운행정지명령 대상

차량번호	차량명	소유자		운행정지사유
		성명	최종 체류지	
40고6823	아반떼 오토메틱	DH*N*GU*JAH S*R*YA	충남 아산시 인주면 영인산로333번길 *****	<p>자동차 소유자(외국인)가 2012. 9. 15. 해외로 출국하였음에도 40고6823 아반떼오토메틱 차량이 보험에 가입되지 않은 채 미상인에 의해 다음 5개소에서 운행되었음.</p> <p>(1) 2014-03-09 오후 10:55:00 아산시 영인면 장영실로 백석포초교 건너편</p> <p>(2) 2014-03-09 오후 11:02:00 평택시 팽성읍 석근리(아산->평택)</p> <p>(3) 2014-09-07 오전 6:04:00 평택시 팽성읍 석근리(아산->평택)</p> <p>(4) 2015-01-25 오전 4:10:00 경부고속도로 376.4km 종점(부산->서울)</p> <p>(5) 2017-06-25 오후 4:37:00 당진 합덕 예덕로 원석우리 입구</p>


아산시 공고 제2018 - 1002호

무단방치 자동차 자진처리명령 공시송달 공고

아산시 관내에 무단방치 된 자동차에 대하여 자동차관리법 제26조 제2항, 동법 시행령 제6조 제1항, 동법 시행규칙 제24조의 규정에 의하여 소유자(점유자)에게 자진처리명령문을 발송하였으나 소유자(외국인) 해외출국 등의 사유로 송달이 불가하여 행정절차법 제14조 제4항의 규정에 의하여 다음과 같이 공시송달 공고합니다.

2018년 5월 8일

아 산 시 장



1. 공 고 명: 무단방치 자동차 자진처리명령 공시송달 공고
2. 공고기간: 2018. 5. 8. ~ 2018. 5. 22.
3. 공고대상: 28조1834(매그너스), 48너7557(아반떼) 총 2대 (붙임 공고대상 참조)
4. 공고내용

가. 자동차 소유자 또는 점유자께서는 공고기간 만료일까지 무단방치 된 자동차를 자진처리(자진회수 또는 폐차조치 등) 하시기 바랍니다.

나. 자동차 무단방치 행위자에 대해서는 자동차관리법 제26조 및 동법 제85조의 규정에 의하여 범칙금이 부과되며, 이를 납부하지 아니할 경우에는 법 제81조 제8호의 규정에 의거 1년 이하의 징역 또는 1천만 원 이하의 벌금이 부과될 수 있습니다. 또한, 처리명령을 이행하지 아니한 때에는 자동차를 강제폐차 또는 매각 조치하게 됨을 알려드립니다.

범칙행위	해당법조문	범 칙 금 액		
		승용자동차 및 이륜자동차	승합·화물·특수자동차	
			경형·소형	중형·대형
가. 자진처리 명령에 응한 경우	법 제26조제1항 및	20	20	30
나. 자진처리 명령에 불응한 경우	제81조제8호	100	100	150

다. 기타 자세한 사항은 아산시 교통행정과(☎ 041-540-2368)로 문의하시기 바랍니다.

※ 강제처리되면 차량에 적재된 물건도 함께 처분되오니 이점 유념하여 주시기 바랍니다.

무단방치차량 자진처리명령 공고대상

차량번호	차량명	소유자	주소	방치장소	보관장소
28조1834	매그너스 2.0D L6 CLASSIC	L* V*N D*C	충남 아산시 둔포면 아산밸리중앙로 *****	충남 아산시 풍기동 323-1 아산경찰서 기동1중대 하부공터	실옥종합폐차장 (041-531-4989)
48너7557	아반떼	T*K*T*G*ZIE* U*U*B*K	충남 아산시 신창면 서부남로 *****	충남 아산시 풍기동 323-1 아산경찰서 기동1중대 하부공터	실옥종합폐차장 (041-531-4989)

아산시 공고 제2018 - 1010호

공 고

건축법 제45조의 규정에 의거 아래와 같이 도로로 지정함을
공고합니다.

2018. 05. 02.

아 산 시 장

☐ 편입토지조서 및 현황

위 치	편입면적 (㎡)	소 유 자
6필 지		
아산시 염치읍 염성리 162번지	303	김 현 *
아산시 염치읍 염성리 162-24번지	55	오 세 *
아산시 염치읍 염성리 162-19번지	1	문 현 *
아산시 염치읍 염성리 304번지	677	국(건설부)
아산시 염치읍 염성리 304-6번지	168	국(건설부)
아산시 염치읍 염성리 162-13번지	5	문 현 *
합 계	1,209	

○ 도로길이 : 237.5m

○ 도로너비 : 4.2m

☐ 설계도서 및 도로대장 : 허가담당관실 비치

아산시 공고 제2018 - 1024호

‘2018 오감으로 여는 숲 속 태교’ 프로그램 참가자 모집 공고

아산시에서는 여성 사회진출과 임신부 고령화 등으로 인한 저출산 및 임신에 대한 사회적 불안요소 증가에 따른 문제에 대하여 함께 공감하고 행복한 임신(출산)에 도움이 될 수 있도록 숲태교 프로그램을 운영하고자 합니다. 모든 생명이 아름다운 조화를 이루고 있는 숲 속에서 오감으로 느끼는 자연 친화적 숲 태교 프로그램에 아기와의 행복한 만남을 기다리는 부모님들의 많은 참여를 부탁드립니다.

2018년 5월 4일

아산시장

1. 모집기간 : 2018. 5. 4(금) ~ 행사 전(선착순마감)
2. 참여횟수 : 총 2회(임신부만 참여 1회, 부부참여 1회)
3. 운영일시
 - 1회(임신부 대상) - 2018. 5. 30.(수) 10:00~12:00
 - 2회(임신부부 대상) - 2018. 6. 09.(토) 10:00~12:00
4. 대 상 : 임신 중기의 아산시 거주 임신부
5. 모집인원 : 임신부 15여명(선착순접수)
6. 장 소
 - 1회- 2018. 5. 30.(수) 온양민속박물관
 - 2회- 2018. 6. 09.(토) 남산근린공원(신정호 잔디광장 주변)

7. 참 가 비 : 무 료

8. 접수방법

- 아산시 산림교육문화 홈페이지 예약

[<https://www.asan.go.kr/sanlim>]

- 전화 접수 : 아산시 산림과 산림교육팀 041)540-2918

9. 진행프로그램

구 분	활동주제(임신부) (5.30.)	활동주제(임신부부) (6.9.)
마음가짐 태 교	<ul style="list-style-type: none">• 마음열기(이완체조)• 태명 자연이름표 만들기	<ul style="list-style-type: none">• 마음열기(이완체조)• 태명 자연이름표 만들기
감성태교	<ul style="list-style-type: none">• 숲 길 거닐기• 꽃바구니 만들기	<ul style="list-style-type: none">• 아로마테라피• 소원팔찌 만들기
음식태교	<ul style="list-style-type: none">• 아카시 카나페 만들기• 들차 마시기	<ul style="list-style-type: none">• 다식 만들기• 들차 마시기
느낌 나누기	<ul style="list-style-type: none">• 느낌 나누기	<ul style="list-style-type: none">• 느낌 나누기

10. 기타사항

- 본 모집 계획은 모집인원 등에 따라 변경될 수 있음.
- 문의처 : 아산시 산림과 산림교육팀 041)540-2918.

아산시 공고 제2018 - 1030호

건축허가 취소처분 사전통지 공시송달 공고

건축법 제11조에 의거 건축허가를 취소하고자 건축주에게 건축허가 취소처분 사전통지서를 등기우편으로 송달하였으나, 수취인불명, 이사, 폐문부재 등의 사유로 우편물이 반송되어 송달이 불가능하여 행정절차법 제14조 제4항의 규정에 따라 아래와 같이 공시송달 공고합니다.

2018년 05월 04일

아 산 시 장

1. 처분의 제목 : 건축허가취소 처분
2. 처분대상 : 붙임 2 참조
3. 처분의 원인이 되는 사실 : 건축허가 사후관리에 따라 건축허가를 받은 날부터 1년 이내(공장은 3년, 농지전용의제된 공장은 2년)에 공사를 착수하지 아니한 장기미착공 건축허가건

◆ 「건축법」 제11조제7항에 따라 건축허가를 취소

4. 처분의 내용 : 건축허가 취소
5. 법적근거 : 건축법 제11조제7항, 행정절차법 제22조제1항제3호
6. 공고기간 : 2018. 05. 08. ~ 2018. 05. 23.
7. 공고방법 : 전국 시군구 게시판 및 인터넷 홈페이지에 공고
8. 의견제출

가. 제출기관 : 충청남도 아산시 시민로 456 아산시청 허가담당관실

나. 전화번호 : 041-540-2476

다. 팩스번호 : 041-540-2559

라. 전자우편주소 : skyline87@korea.kr

마. 제출기한 : 공고기간 내

9. 처분의 내용에 대해 의견을 제출하지 아니하는 경우 의견이 없는 것으로 간주하여 건축허가가 취소됨을 알려드리며, 기타 자세한 문의사항은 아산시청 허가담당관(☎ 041-540-2476)로 문의하여 주시기 바랍니다.

붙임 1. 의견제출서 1부.

2. 처분대상 1부. 끝.

의견제출서

※ 아래의 유의사항을 읽고 작성하시기 바랍니다.

의견제출인	성명	
	주소	전화번호
의견제출 내용	① 예정된 처분의 제목	
	당사자	성명(명칭)
		주소 (전화번호:)
	의견	
	기타	

「행정절차법」 제27조제1항(제31조제3항)에 따라 위와 같이 의견을 제출합니다.

년 월 일

의견제출인

(서명 또는 인)

귀하

유의사항

1. 기재란이 부족한 경우에는 별지를 사용하실 수 있습니다.
2. 증거자료 등을 첨부하실 수 있습니다.
3. 위 의견제출과 관련하여 문서를 받으신 경우에는 문서번호와 일자를 ①란에 함께 기재하여 주시기 바랍니다.

<의견제출시 유의사항>

1. 귀하는 상기의 사항에 대하여 구술·정보통신망 또는 별지 제11호서식에 의한 서면으로 의견제출을 할 수 있으며, 주장을 입증할 증거자료를 함께 제출할 수 있습니다. 다만, 정보통신망을 이용하여 의견을 제출하고자 하는 경우에는 미리 의견제출기관으로 알려주시고, 의견을 제출한 후에 의견의 도달여부를 담당자에게 확인하여 주시기 바랍니다.
 2. 의견제출기한내에 의견을 제출하지 아니하는 경우에는 의견이 없는 것으로 간주합니다.
 3. 귀하께서 행정청에 출석하여 의견진술을 하고자 하는 경우에는 행정청에 미리 그 사실을 알려주십시오.
 4. 그 밖에 궁금한 사항이 있으시면 의견제출기관으로 문의하시기 바랍니다.
- ※ 「행정절차법」 제22조제1항제3호에 따라 처분의 내용이 ① 인허가등의 취소 ② 신분·자격의 박탈 ③ 법인이나 조합 등의 설립허가의 취소 중 하나에 해당하는 경우에는 의견제출기한 내 청문을 신청하실 수 있습니다.

건축허가 취소 처분대상 목록

연번	허가번호	건축주	대지위치	허가일	주용도
1	2014-건축과-용도변경허가-13	신*수	충청남도 아산시 배방읍 장재리 1781	2014-03-07	의료시설
2	2015-허가담당관-신축허가-124	이*복	충청남도 아산시 배방읍 장재리 1423	2015-04-08	단독주택
3	2015-허가담당관-신축허가-15	(주)이씨*에스	충청남도 아산시 둔포면 신양리 160-2	2015-01-23	공장
4	2015-허가담당관-신축허가-200	박*원	충청남도 아산시 음봉면 신수리 285-5	2015-05-15	숙박시설
5	2015-허가담당관-신축허가-291	정*연	충청남도 아산시 도고면 기곡리 312-2	2015-07-02	제2종근린생활시설
6	2015-허가담당관-신축허가-290	신*두	충청남도 아산시 도고면 기곡리 312-13	2015-07-02	단독주택
7	2015-허가담당관-신축허가-51	장*범	충청남도아산시둔포면석곡리1689외1필지	2015-02-17	업무시설
8	2015-허가담당관-증축허가-14	(주)삼영*엘에스	충청남도 아산시 영인면 구성리 387-15 외1필지	2015-09-09	창고시설
9	2016-허가담당관-신축허가-292	변*혜	충청남도아산시영인면아산리322-4외4필지	2016-06-15	공동주택
10	2016-허가담당관-신축허가-353	윤*천	충청남도아산시배방읍공수리61-12외2필지	2016-07-13	공동주택
11	2016-허가담당관-신축허가-661	농업회사*인주식회사*강	충청남도아산시인주면밀두리36-62외6필지	2016-11-22	창고시설