

- 공유재산 관리 포상에 따른 선진지 견학 -  
**공무국외여행 결과 보고서**



**아 산 시**  
**[회 계 과]**

# 목 차

## I. 공무국외여행 개요

### 1. 개 요

## II. 공무국외여행지 현황

### 1. 연수지 현황

### 2. 연수국 지도



## III. 공무국외여행지 세부사항

### 1. 요코하마

- 오산바시 전망대
- 야마시타 공원
- 아카렌카 창고

### 2. 도쿄/하코네

- 디즈니 씨
- 오와쿠다니 계곡
- 아시호수 해적선




### 3. 도쿄

- 도쿄도청
- 오다이바

## IV. 연수결과

### 1. 시사점



# 공무국외여행 결과보고서

2017년도 위임 도유재산 관리 평가에서 충청남도 내 최우수를 수상하여 관련 부서 및 담당직원의 노고를 격려하고, 선진국의 효율적인 문화 및 관광자원 등을 벤치마킹하여 아산시의 시정 발전에 기여하기 위한 공무 국외여행 결과 보고임.

## I 공무국외여행 개요

① 기 간 : 2018. 10. 9.(화)~10. 11.(목) / 2018.10. 14.(일)~10. 16.(화)

② 방문국가 : 일본

③ 여행도시

일차	도시명	관광지	비 고
1일차	요코하마	오산바시 전망대, 야마시타 공원, 아카렌카 창고	
2일차	도쿄	디즈니 씨	
	하코네	오와쿠다니 계곡, 아시호수 해적선	
3일차	도쿄	도쿄도청, 오다이바	

#### 4 연수자 명단

A조

B조

소 속	직 급	성 명	소 속	직 급	성 명
회 계 과	행 정 5	권 경 자	사 회 복 지 과	행 정 5	박 승 우
"	행 정 6	이 선 화	총 무 과 (공로연수)	시 설 6	고 흥 철
"	행 정 7	김 진 철	회 계 과	행 정 6	고 영 경
"	행 정 7	김 미 라	"	행 정 6	이 정 진
"	행 정 7	이 철 기	"	행 정 7	김 성 은
"	시 설 8	김 보 람	"	시 설 7	황 영 순
건 설 과	시 설 6	최 성 호	"	행 정 7	이 의 진
"	시 설 7	최 석 원	"	행 정 7	허 보 선
			"	운 전 7	임 상 욱
			"	행 정 8	허 대 영

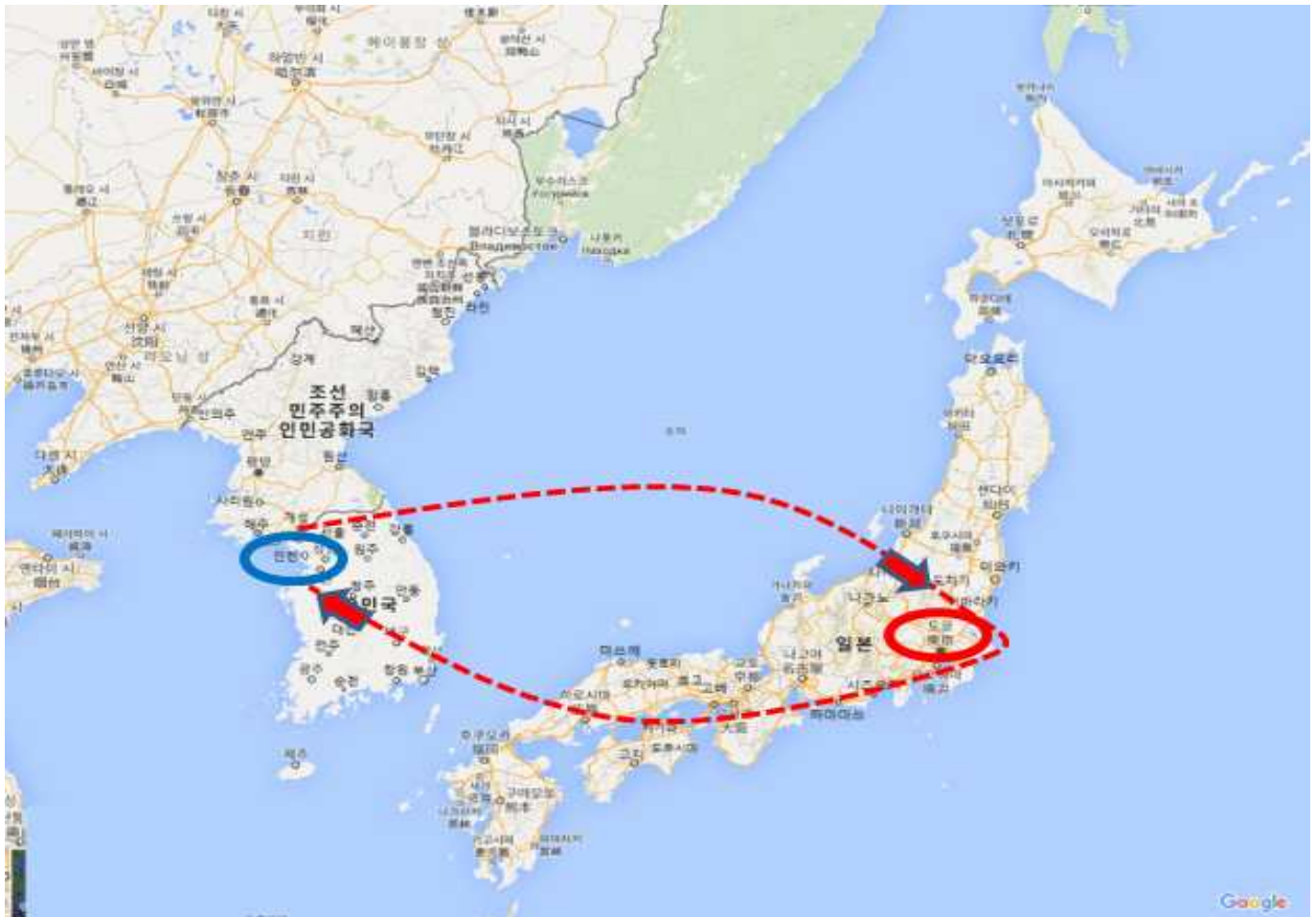
## 1 연수지 현황

### ○ 일본

- 수도 : 도쿄
- 언어 : 일본어
- 인구 : 약 127,185,000명
- 면적 : 377,915km<sup>2</sup>
- 화폐 : Japan Yen(¥)
- 기후 : 4계절이 분명하며 대체로 온대몬순 기후 및 해양성 기후로 남-북의 지역별 기후 차이가 심함.
- 위치 : 아시아 대륙 동쪽, 홋카이도[北海道], 혼슈[本州], 시코쿠[四國], 규슈[九州] 4개 큰 섬을 중심으로 북동에서 남서 방향으로 이어지는 일본열도를 차지한 섬나라
- 경위도 : 동경 138° 00', 북위 36° 00'
- 종교 : 神道(Shintoism), 불교, 기독교
- 인종 : 대화족(야마모토족)99%이상, 기타 재일교포, 아이누족 등
- 정부 : 내각책임제
- 원수 : 천황(아키히토-1989.1. 즉위)
- 수상 : 아베 신조(2012.12.26. 취임)
- 국내총생산(GDP) : 50,706억 달러(세계 3위)



## 2 연수지 지도



### ○ 방문도시

- 1일차 / 10. 9.(화), 14.(일) : 요코하마  
(오산바시 전망대, 야마시타 공원, 아카렌카 창고)
- 2일차 / 10. 10.(수), 15.(월) : 도쿄, 하코네  
(디즈니씨, 오와쿠다니 계곡, 아시호수 해적선)
- 3일차 / 10. 11.(목), 16.(수) : 도쿄  
(도쿄도청, 오다이바)



#### 1 요코하마

##### ○ 오산바시 전망대



요코하마에 있는 오산바시 전망대는 국제 터미널이 위치한 곳으로써 세계 각국의 여객선들이 기항하는 국제터미널이다. 1층은 넓은 주차장, 2층은 돔형식의 구조로 되어있으며 거의 대부분 나무데크가 깔려있어 마치 넓게 펼쳐진 테라스처럼 보인다. 웨딩촬영 중인 커플이 일부 눈에 띄기도 했던 오산바시 전망대는 바다와 맞닿은 항구도시 요코하마의 모습을 바라보기에 무척이나 좋은 장소다.

##### ○ 야마시타 공원

요코하마의 유명 관광지중 하나인 야마시타 공원은 기와 조각과 자갈로 바다를 매립하여 조성된 해변 공원이다. 공원을 둘러보니 요코하마 항구를 만끽하며 잔디나 벤치에 앉아 한가로운 시간을 보내는 일본 시민들을 많이 볼 수 있었고, 공원 내에서 '빨간 구두의 소녀'상, '물의 수호신' 등 아기자기한 조형물을 찾아보는 즐거움 또한 느낄 수 있었다.



## ○ 아카렌카 창고




붉은 벽돌 창고라는 뜻의 아카렌카 창고는 1910년대에 지어져 1989년까지 세관창고로 사용되다가 그 기능을 상실하여 그대로 방치되던 중 요코하마시가 일본 정부로부터 인수한 뒤 1992년 재개발 계획에 의해 지금에 모습으로 탈바꿈 하였다고 한다. 기존 창고 시설에서 구조와 외부 일부를 디자인하여 재탄생한 아카렌카 창고는 현재 광장, 전기시설, 점포 등을 갖춘 상업 복합문화공간으로써 요코하마를 대표하는 관광명소로 탈바꿈 되었다.

## 2 도쿄

### ○ 디즈니 씨

도쿄 디즈니씨는 세계적인 명성의 디즈니 테마파크로 아시아 지역에서는 최초로 만들어졌다고 한다. 도쿄 디즈니씨는 7개의 테마로 나뉘어져 있는데 메디테러니언 하버, 아메리칸 워터프런트, 미스테리어스 아일랜드, 머메이드 라군, 아라비안 코스트, 포트 디스커버리, 로스트 리버 델타의 항구라고 한다. 디즈니씨에는 테마별 볼거리 뿐 아니라 디즈니 캐릭터들이 펼치는 여러 가지 공연과 쇼가 다양하게 준비되어 있어 지루할 틈이 없는 최고의 테마파크다.





### 3 하코 네

#### ○ 오와쿠다니 계곡



지옥계곡 또는 대지옥이라고도 불리는 오와쿠다니는 3,100여년 전 하코네 화산이 분화되어 생긴 분화구의 흔적이다. 산책로를 따라 걸으면 하얀 수증기가 부글부글 끓으며 분출되고 있고, 유황냄새가 코를 찌른다.

특히, 대부분 강한 산성 토양에서 살아남은 식물들의 모양이 특이하여 관찰하는 재미가 있고, 유황물에 삶아 껍질이 검게 변한 '쿠로타마고' 계란은 한 개 먹을때마다 수명이 7년씩 늘어난다는 속설이 있을 만큼 꼭 먹고 와야 할 대표 명물 중 하나다.

#### ○ 아시호수 해적선

하코네의 중앙, 해발 723M에 위치한 칼데라호수인 아시호수에는 이색적인 해적선 네 척이 있다. 네 척의 배는 수시로 아시호수의 양끝을 오고가는 해적선 탑승 체험을 제공하는 관광 상품으로써 저마다 모양과 개성이 달라 타는 사람들을 즐겁게 한다. 날씨가 좋은 날이면 후지산도 볼 수 있다고 하니 도쿄 방문 시 꼭 한번 해적선을 타러 가면 좋을 것 같다.



## 4 도쿄

### ○ 오다이바



오다이바는 계획적으로 만들어진 거대한 타운으로써 최신식 쇼핑타운과 대관람차, 레스토랑 등 다채로운 시설이 집결되어 있는 최고의 인기 관광지라고 한다.

다양한 시설이 모여 있어 쇼핑, 관광뿐 아니라 숙박까지 이곳에서 모두 해결할 수 있으며, 뉴욕의 자유의 여신상을 그대로 조각해 놓은 동상과 그 뒤 멀리 해변공원에서 보이는 레인보우 브릿지는 오다이바의 명물이라고 한다.

### ○ 도쿄도청

신주쿠 중심에 위치한 243m 높이의 45층인 도쿄도청은 동경 시내를 한눈에 내려다 볼 수 있는 대표 관광명소이다. 저녁에는 신주쿠의 멋진 야경을 볼 수 있으며, 날씨가 맑은 날에는 3,776미터의 후지산 봉우리도 관측이 가능하다고 한다.

도쿄도청을 들어가니 제일 먼저 눈에 띄건 여행자들을 위한 도쿄 관광안내센터가 마련되어 있었으며, 도쿄도청안을 안내해주는 자원봉사자투어(영어, 중국어, 한국어)가 마련되어 있어 대표 명소지 답게 준비가 잘 된 도청이라는 생각이 들었다.



## IV 연수결과

### 1 시사점

#### ○ 도쿄도청



도청 내 관광안내소


#### [ 도쿄 현황 ]

- 도쿄도청 내 도쿄 및 전국 관광지 안내를 위한 관광안내코너가 마련되어 있어 지역별, 문화별, 축제별로 다양하고 세분화된 관광 안내도를 제공함.
- 전망대에 가면 도쿄를 대표하는 건물에 QR코드를 입혀 핸드폰 QR기능을 활용하여 개요, 찾아가는 방법, 건축가 등 정보를 쉽게 얻을 수 있음.

#### [ 제안사항 ]

⇒ 아산시청 내에 아산시 및 전국 유명 관광지에 대한 정보를 쉽게 얻을 수 있도록 **관광안내센터**를 만들어 시민들에게 편의 제공 및 아산시의 관광지 활성화에 도움.

⇒ 아산시민과 아산을 방문한 관광객들이 쉽게 정보를 얻고 찾아갈 수 있도록 **관광명소 표기 및 QR코드**가 삽입된 아산시 대형 지도판 설치.



전망대 내 QR코드를 활용한 명소 설명



## ○ 해적선 체험(아시호수 해적선)

### [ 도쿄 현황 ]

- 아시호수에 해적선 외관을 한 네 척의 유람선을 활용하여 관광자원으로 활용

### [ 제안사항 ]

⇒ 우리시에도 아산호, 신정호수공원 등 감상하기에 충분히 좋은 관광지가 있으므로 **이순신장군의 거북선을 테마로 한 거북선 모양 유람선 체험 및 사진촬영을 위한 이순신장군 복장 대여** 등을 통하여 관광객 유입 효과 기대.



(해적선 유람선)

## ○ 오다이바(조형물)



(자유의 여신상을 재현한 동상)



(대형 건담)

### [ 도쿄 현황 ]

- 세계적으로 유명한 자유의 여신상 및 아이들이 좋아하는 건담을 대형 조형물로 재현하여 설치

### [ 제안사항 ]

⇒ 아산시 대표 관광지에 **세계적으로 유명한 조형물 및 아이들이 좋아하는 보로로 등 캐릭터를 대형 조형물로 재현하여** 관광객 및 아이들에게 재미와 만족을 제공.